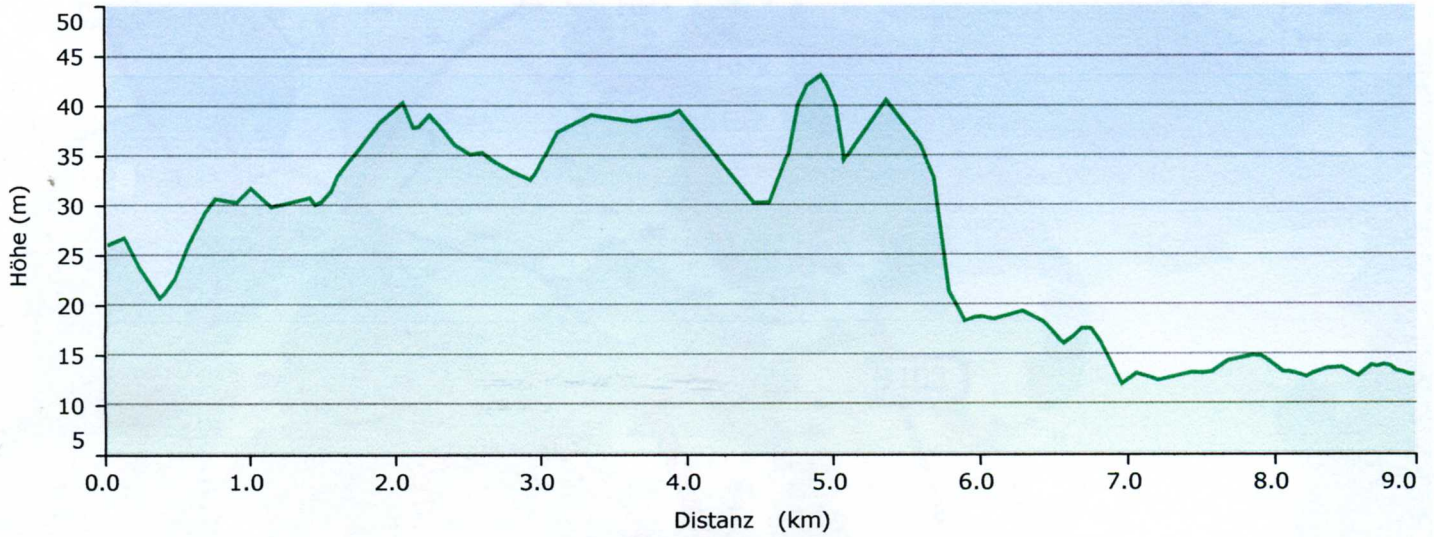
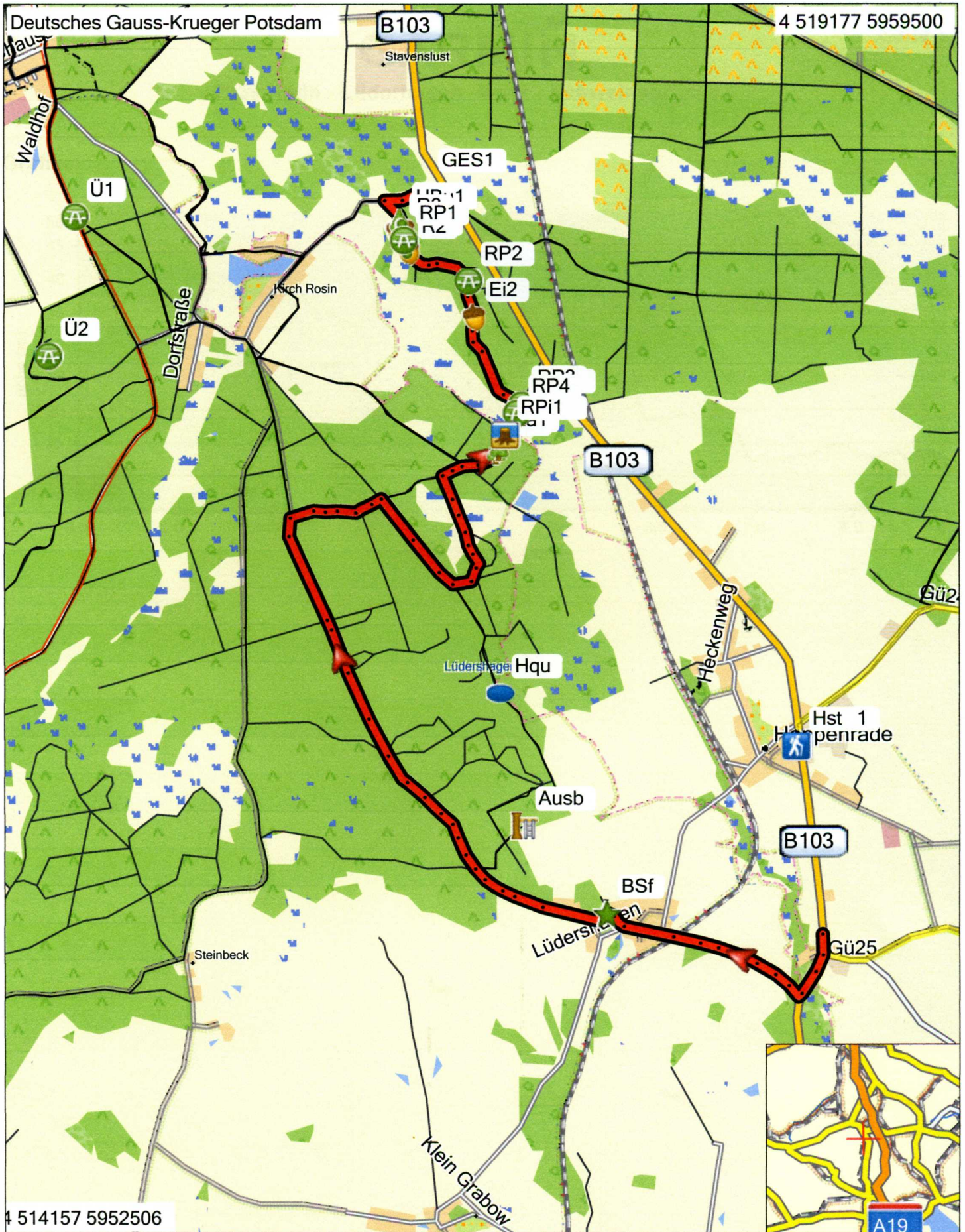


2239 Kölln - Lüderhagen -Moor - Schweinsbrücke


Grafik





TOPO Deutschland V6 PRO
 Geoinformationen © Vermessungsverwaltungen der Bundesländer und BKG (www.bkg.bund.de)
 Hausumringe Deutschland © GeoBasis-DE/GeoBasis.nrw 2012
 © 2010 Intermap Technologies Inc. All rights reserved.
 © 2012 NAVTEQ. All rights reserved.
 © ADFC, Bett & Bike
 © Alpstein Tourismus GmbH & Co. KG
 © Deutscher Wanderverband
 © GARMIN DEUTSCHLAND GMBH 2013

Meine Sammlung



GARMIN.